

## INFORMATIONS GENERALES SUR LE MALI

Le **Mali** est un pays d'Afrique de l'Ouest ayant des frontières communes avec la Mauritanie et l'Algérie au nord, le Niger à l'est, le Burkina Faso et la Côte d'Ivoire au sud, la Guinée au sud-ouest et le Sénégal à l'ouest. Le point le plus haut est le Hombori Tondo (1 155 m) situé dans la partie centrale du pays. Ancienne colonie française, le Mali (alors République soudanaise) devient indépendant en 1960. Sa capitale est Bamako, forte d'une population de 2 209 225 d'habitants en 2009<sup>1</sup>.

### Histoire

Le Mali possède une histoire riche et relativement bien connue. Cinq empires ou royaumes importants s'y sont succédé : l'empire du Ghana, l'empire du Mali, l'empire songhaï, le royaume bambara de Ségou et l'Macina. Le 22 septembre 1960, le Soudan proclame son indépendance et devient la République du Mali.

### Politique

Le Mali est une république avec un parlement unicaméral. Le pouvoir exécutif est représenté par le président et son gouvernement. Le pouvoir législatif par l'Assemblée nationale. La plus haute autorité judiciaire est la Cour suprême.

Les Présidents du Mali Chefs de l'État malien depuis l'indépendance de la France en 1960.

- 1960: Modibo Keïta
- 1968: Général Moussa Traoré
- 1991: Colonel Amadou Toumani Touré
- 1992: Alpha Oumar Konaré, réélu en 1997
- 2002: Général Amadou Toumani Touré, réélu lors de l'élection présidentielle du 29 avril 2007. 2007: Amadou Toumani Touré a été réélu pour un second mandat de cinq ans.

### Géographie



Carte du Mali

Le Mali, avec plus de 1,2 million de kilomètres carrés, est le plus vaste État d'Afrique de l'Ouest après le Niger. Il est traversé par deux grands fleuves : le Sénégal et le Niger. La plus grande part de la population vit en zone rurale. La densité, très variable, passe de 90 hab./km<sup>2</sup> dans le delta central du Niger à moins de 5 hab./km<sup>2</sup> dans la région saharienne du Nord. Outre la capitale Bamako, les villes principales sont Kayes, Ségou, Mopti, Sikasso, Koulikoro, Kidal, Gao, Tombouctou,

Le pays possède trois zones climatiques :

- les deux tiers nord du pays, entièrement désertiques, appartiennent au Sahara méridional,

- le centre : la région sahélienne, relativement sèche est couverte de steppe remplacée progressivement vers le sud par la savane.
- La vallée du Niger est cultivée grâce à certains travaux de mise en valeur : on y trouve du riz, du coton, de l'arachide, du mil, du sorgho et cultures **maraîchères** (pomme de terre, tomate, oignon ...). Une vaste étendue de terre dans le centre du Mali est constituée par des marécages, dus aux nombreux bras du Niger ;
- la région soudanaise est une zone avec des précipitations de 1 400 mm par an et des températures moyennes comprises entre 24 et 32 °C. Elle est, dans sa partie nord, la savane devenant de plus en plus dense et se transformant progressivement en forêt vers le sud.

Le relief est peu accentué. Les plaines alluviales, très vastes, sont toutefois dominées par quelques plateaux calcaires et de grès (plateaux mandingues et dogon). Le point culminant du Mali est le Mont Hombori. Le Mali est divisé en huit régions et un district. La décentralisation est une réforme majeure en cours. Elle vise à transférer des compétences aux collectivités territoriales afin que les affaires locales soient gérées au plus près des populations. Il y a 703 communes au Mali, dont 684 nouvelles communes qui ont été créées en 1996.

### **Économie**

Le Mali est un pays en voie de développement. Environ 10 % de la population est nomade et environ 80 % travaillent dans l'agriculture l'élevage et la pêche. L'activité industrielle est concentrée autour des activités agricoles. Le Mali est membre de l'Union Economique et Monétaire Ouest-africaine (UEMOA). En plus du coton (12<sup>e</sup> producteur mondial en 2004) et de ses dérivés (graine de coton), le Mali est un important producteur de mangues (200 000 tonnes). C'est un gros producteur et exportateur de bétail dans la région :

- cheptel bovin 7,8 millions de têtes
- cheptel caprin 22 millions de têtes

En ce qui concerne l'immobilier, le Mali est un pays en chantier.

### **Le tourisme**

Encore circonscrit à quelques zones, se développe depuis quelques années. Citons notamment les sites classés au patrimoine mondial de l'humanité UNESCO : le Pays Dogon, Tombouctou, Djenné, le tombeau des Askia à Gao.

### **Démographie**

Le Mali compte environ 14 millions d'habitants, dont près de 51 % de femmes.

### **Culture**

Le Mali a su conserver les éléments importants de ses cultures traditionnelles. Les griots (ou « Djéli ») exercent toujours leurs fonctions de musiciens-poètes transmettant l'histoire du pays et des hommes sur plusieurs générations. Les mélodies traditionnelles, autrefois jouées sur la kora, continuent d'alimenter la musique d'aujourd'hui. Parmi les grands écrivains maliens, on peut citer Amadou Hampâté Bâ. Parmi les cinéastes de renommée internationale, on peut citer Cheick Oumar Sissoko et Souleymane Cissé.

### **Langues**



Signalisation bilingue à l'entrée de Kidal. Sur le côté gauche du rocher, Kidal est transcrit en caractères tifinagh.

Le français est la langue officielle, mais la plus utilisée est le bambara qui est parlé par 80 % de la population<sup>10</sup>. Cette dernière, ainsi que douze autres (bobo, bozo, dogon, peul, soninké, songhaï (ou Songoy), sénoufo, minianka, tamasheq, khassonké, et le maninkakan) sont reconnues par l'État comme des langues nationales

## Religion

Les religions pratiquées au Mali sont l'islam (près de 90% de la population), le christianisme et les religions traditionnelles.

## Ethnies

La population du Mali est divisée en plusieurs ethnies. On y trouve les Bambaras qui représentent le groupe majoritaire, ainsi que les Malinkés, les Soninkés, les Peuls, les Sénoufos, les miniankas, les Bwas, les Bozos, les Dogons les Songhai, les khassonkés, les Maures, et les Touaregs se partagent environ 10 % de la population.



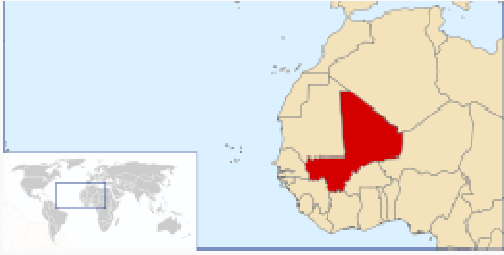
## Média

Les médias au Mali sont constitués par la presse écrite (en français et quelques journaux en langues nationales), par la radio de proximité, par la télévision, ainsi que par plusieurs services liés (satellite, câble, internet). Les journaux sont concentrés dans la capitale Bamako ou dans les grandes villes régionales. Le réseau des radios libres croît à grande vitesse et atteignent la grande majorité de la population en diffusant des émissions dans les langues locales. L'accès à internet se développe tant au niveau de l'extension des infrastructures, de la réduction des coûts et de la familiarisation des usagers aux outils les plus courants. On note plusieurs collaborations de sites internet avec des journaux, des radios et des télé centres communautaires.

## Musique



La diversité de la musique malienne met en valeur la diversité culturelle du Mali. On peut ainsi trouver différents styles musicaux comme les chansons de chasseurs, la musique du wassoulou, les griots, etc. La musique malienne est surtout connue à travers des célébrités comme Amadou et Mariam Bagayogo, le "couple aveugle" qui a chanté « beaux dimanches à Bamako », Ali Farka Touré le double nommé aux grammy awards, Salif Keïta, Habib Koité, le jeune Baba Salah, Mama Sissoko, Oumou Sangaré. La musique Dogon est étroitement associée aux différents rites: mariages, funérailles, etc. La jeune chanteuse Déné Issébé est l'emblème de cette culture musicale Dogon. La musique Touareg, est appréciée au delà des frontières maliennes, notamment le blues touareg, elle est représentée entre-autres par le groupe Tinariwen initiateur et leader de ce courant musical. En plus d'elle, il y a le célèbre reggae man Koko Dembélé qui a composé beaucoup de titres en langue dogon.

REPUBLIQUE DU MALI	
	
<u>Devise nationale</u> : <i>Un peuple, un but, une foi</i>	
	
<u>Langue officielle</u>	Français
<u>Capitale</u>	Bamako

	12°39 N, 8°0 W
<b><u>Plus grande ville</u></b>	<u>Bamako</u>
<b><u>Forme de l'État</u></b> - <u>Président de la République</u> <u>Premier ministre</u>	<u>République</u> <u>Amadou Toumani Touré</u>  <u>Modibo Sidibé</u>
<b><u>Superficie</u></b> - Totale - Eau (%)	<u>Classé 24<sup>e</sup></u> 1 241 238 <u>km²</u> 1,61
<b><u>Population</u></b> - Totale (2009) - <u>Densité</u>	<u>Classé 65<sup>e</sup></u> 14 517 176 hab. 8,87 hab./km²
<b><u>Indépendance</u></b> - date	de la <u>France</u> <u>22 septembre 1960</u>
<b><u>Gentilé</u></b>	Malien, Malienne
<b><u>Monnaie</u></b>	<u>Franc CFA<sup>1</sup> (XOF)</u>
<b><u>Fuseau horaire</u></b>	<u>UTC +0</u>
<b><u>Hymne national</u></b>	<b><u>'Pour l'Afrique et pour toi, Mali'</u></b>
<b><u>Domaine internet</u></b>	.ml
<b><u>Indicatif téléphonique</u></b>	+223